




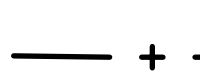

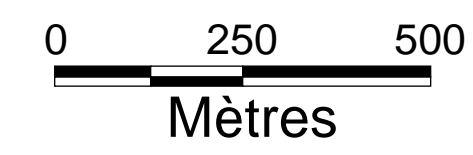



LEGENDE

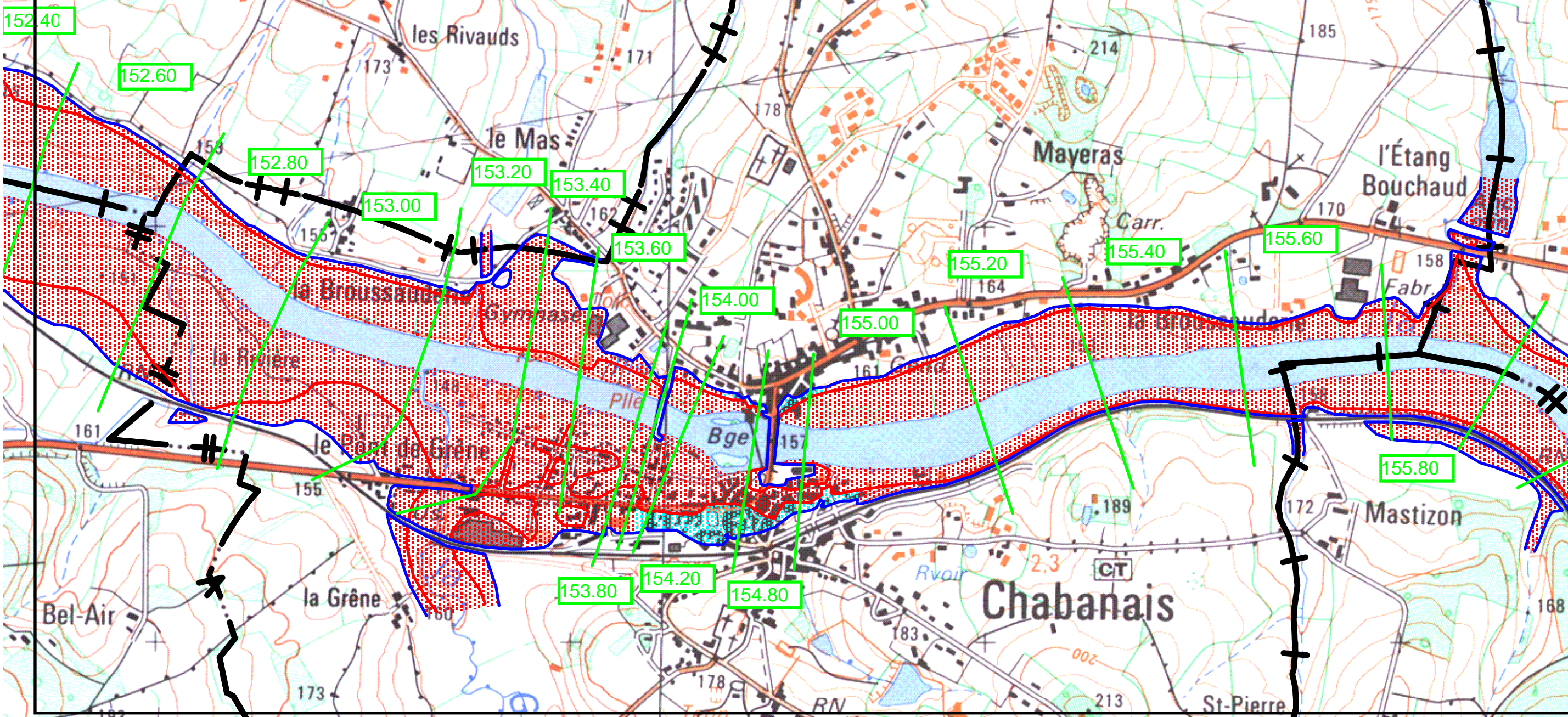
-  Zone rouge
-  Zone bleue
-  Limite de la zone inondable
-  Limite de la zone des hauteurs d'eau supérieures à 1m
-  Limites de communes
-  Cote de sécurité en m NGF
-  Cours d'eau



© IGN - SCAN25®



CHABANAIS



Commune de CHABANAIS

Informations sur les risques naturels
et technologiques majeurs
pour l'application des I, II de l'article L 125-5
du code de l'environnement



PLAN DE PREVENTION DES RISQUES INONDATION

VALLEE DE LA VIENNE

Carte des zonages réglementaires

Echelle 1/10 000

**EXTRAIT DU
P.P.R. APPROUVE LE 29 AOUT 2003**